



TOURISME A VELO

ANNEE 2018

« UN TOUR DANS LE GERS »

MARDI 18, MERCREDI 19 et JEUDI 20 SEPTEMBRE 2018

Voici donc le troisième et dernier volet du programme « **Tourisme à vélo** » proposé par le **Codep 31 FFCT** en cette année 2018. Nous descendrons sans transition des hauts plateaux et des sommets de Cerdagne – cadre de notre dernier séjour de printemps – pour rejoindre le cœur de la Gascogne...

1. Pays de Gascogne...

Secret et familier, le Gers allie l'art de vivre et la rudesse de son terroir. Contraste et harmonie s'y mêlent un peu partout. Quoique dédaigné des fleuves, il sait la valeur de l'eau, parfois rebelle et dévastatrice, et son piémont pyrénéen mêle la douceur océane aux effluves méditerranéennes... Pays écorché par l'histoire, il est garant de la paix de ses bastides et de la foi de ses abbayes et cathédrales. C'est aussi une des premières régions agricoles de France...

Ignoré par les autoroutes, abandonné par le chemin de fer, ce pays est traversé par les chemins de Saint-Jacques qui se sont ouverts aux randonnées équestres. Pays enclavé, sans façade maritime, c'est aussi une terre de poètes et de guerriers, un berceau d'amiraux et un bastion de la langue d'Oc...

C'est enfin le pays des Gascons, à la fois hâbleurs et discrets, sédentaires et voyageurs, friands de magret, de foie gras et d'armagnac, sachant tout faire et cultivant avant tout l'art du bien vivre...

2. De Lavardens à Plaisance-du-Gers...

La première étape de notre voyage itinérant à travers le Gers – mardi 18 septembre - s'élancera de **Lavardens**, bourg massé au pied de l'ancien château des comtes d'Armagnac. Parcourant **le cœur de la Gascogne** de nord en sud, nous laisserons sur le côté **Auch** – chef-lieu du département et ancienne résidence des princes de l'Eglise et des comtes d'Armagnac - pour nous rendre à **Barran**, premier point TAV (Tourisme à vélo) sur notre chemin. Le clocher tordu de l'église Saint- Jean-Baptiste est un chef d'œuvre de la charpenterie, même si certains racontent dans la région que ce sont les vents qui lui ont donné sa forme insolite.... Nous enfonçant encore plus loin vers le sud, nous approcherons peu à peu de **Mirande** la belle, deuxième point TAV. Avec son plan en damier et sa

place centrale bordée de galeries, la capitale de l'Astarac est une charmante bastide médiévale traversée par la Baise...

Nous mettrons alors le cap vers l'ouest, en direction du val d'Adour, suivant **les pas de d'Artagnan** et des cadets de Gascogne. Nous rejoindrons ainsi **Bassoues**, troisième point TAV et adorable petit village doté d'une halle en bois singulière et d'un donjon de plus de 40 mètres, véritable chef d'œuvre de l'architecture militaire médiévale... La première étape s'achèvera un peu plus loin, à **Plaisance-du-Gers** sur les bords de **l'Arros**, dans l'établissement d'accueil du même nom où nous serons hébergés en demi-pension dans des chalets...

3. De Plaisance-du-Gers à Estang...

La deuxième étape – mercredi 19 septembre - nous conduira dès le départ **en terre d'Armagnac**, où elle se déroulera de bout en bout. **Termes-d'Armagnac** constituera le premier point TAV (Tourisme à vélo) de la journée, situé peu après le départ. Il faudra grimper les 150 marches de l'escalier à vis pour s'élever au sommet de la tour et admirer le superbe panorama sur la vallée de l'Adour, les Pyrénées ainsi que sur les coteaux de l'Armagnac et du Madiran...

Deuxième point TAV de la journée, **Nogaro** nous accueillera un peu plus tard. Ville principale du Bas-Armagnac féodal située sur la via Podiensis du pèlerinage de Saint-Jacques-de-Compostelle, Nogaro est situé au carrefour de plusieurs voies de passage et devint très tôt une ville de commerce où s'échangeaient toutes sortes de marchandises (sel de Salies, harengs, saumons et esturgeons de l'Atlantique, draps, fer et fromages des Pyrénées, huile d'olive, figues, poivre, gingembre et ambre venus du sud ainsi que des produits locaux tels que vaisselle, huile de noix, blé et vin...)...

Avant d'arriver au terme de cette seconde journée, une boucle nous permettra de découvrir la bordure nord-ouest du département. Nous cheminerons ainsi jusqu'à notre troisième point TAV du jour, **Labastide-d'Armagnac**, sur le seuil des Landes. Cette ancienne bastide, qui a conservé ses vieilles maisons en pierre et à pans de bois sur arcades autour de la place Royale, nous séduira sans aucun doute. Nous pourrions en partant faire une halte sur la route de Cazaubon à **Notre-Dame des Cyclistes**, protectrice des amoureux de la petite reine. Il sera même possible de délaissé un temps l'axe routier pour flâner en fin de parcours sur la voie verte en direction de Cazaubon. **Estang**, village-étape où nous serons logés, ne sera alors plus très loin. Nous y serons accueillis en demi-pension dans les chalets des « **Lacs de Courtès** » pour clôturer ce second tempo...

4. D'Estang à Lavardens...

Viendra enfin, le jeudi 20 septembre, **la troisième et dernière étape** de notre voyage itinérant. Elle se déroulera en grande partie sur le territoire du **Ténarèze**, tout au nord du département autour de Condom. Elle sera riche en jalons touristiques au nombre de cinq avec **Lavardens** à l'arrivée. **Montréal** sera notre premier point TAV, une des premières bastides de Gascogne, pittoresquement élevée sur un promontoire. Un peu plus loin, ce sera au tour de **Fourcès** d'accueillir nos touristes à vélo, deuxième point TAV du jour. Cette bastide ronde, construite autour de l'ancien château, possède de très belles maisons sur arches de pierre ou de bois.... Troisième point TAV tout proche de là, la petite mais puissante forteresse de **Larressingle**, la Carcassonne du Gers, ne tardera pas à se dresser sur notre route. Nous cheminerons par la pensée vers les temps anciens lorsque nous

pénétrerons dans la cité, admirant cette tour majestueuse, voûtée et à mâchicoulis, qui donne accès à des ruelles bordées d'adorables maisons médiévales...

Le temps nous manquera peut-être pour aller jusqu'à **Condom**, la reine de l'Armagnac, qui vaudrait pourtant le détour. Nichée au creux de la vallée de la Baïse, la ville recèle des trésors. Si l'armagnac y règne en maître nous ne négligerons pas les élégants hôtels particuliers qui témoignent de sa prospérité et lui confèrent un charme caractéristique.

C'est alors vers **l'abbaye de Flaran**, quatrième point TAV, que nous poursuivrons notre promenade. Située près de Valence-sur-Baïse, cette abbaye cistercienne fondée au 12^{ème} siècle est un chef-d'œuvre d'harmonie et d'élégance. La fraîcheur de ses pierres blondes, la pureté de ses lignes et sa salle capitulaire, véritable joyau, ne cessent de séduire ses visiteurs... De là, nous nous dirigerons de nouveau vers **le cœur de la Gascogne** d'où nous étions partis deux jours auparavant, et nous aurons à cœur de consacrer un peu de temps à la découverte de **Lavardens**, village-départ et aussi village-arrivée, qui constituera le cinquième et dernier point TAV de ce dernier jour...

5. Du Voyage itinérant au Brevet des Provinces Françaises...

En plus des souvenirs qui immortaliseront tous les jalons touristiques de ce périple à travers le Gers, vous pourrez si vous le souhaitez faire homologuer auprès de la FFCT un **Voyage Itinérant** de 250 kilomètres. En effet, les trois étapes qui sont d'égale longueur (**81, 82 et 81 kilomètres** sur le papier) atteindront et dépasseront probablement les **250 kilomètres**, car vous serez certainement entraînés chaque jour dans des petits détours pour voir, sentir, entendre, écouter, admirer... encore et toujours les charmes multiples de ce département... Le dénivelé total de notre voyage affiche **2695 mètres (1036, 673 et 986 mètres)**. Les identifiants Openrunner sont respectivement les suivants : **8843844, 8844998 et 8845197**.

Enfin vous pourrez également épingler au passage **trois des six sites BPF du Gers** qui entrent dans la composition du **Brevet de Gascogne : Bassoues, Cazaubon et Larressingle** (à compléter par Gimont, Lectoure et Simorre).

Les documents (supports papier), indispensables pour l'enregistrement des cachets des voyages itinérant et des BPF, sont en vente à la boutique de la FFCT et donc à commander par les intéressés.

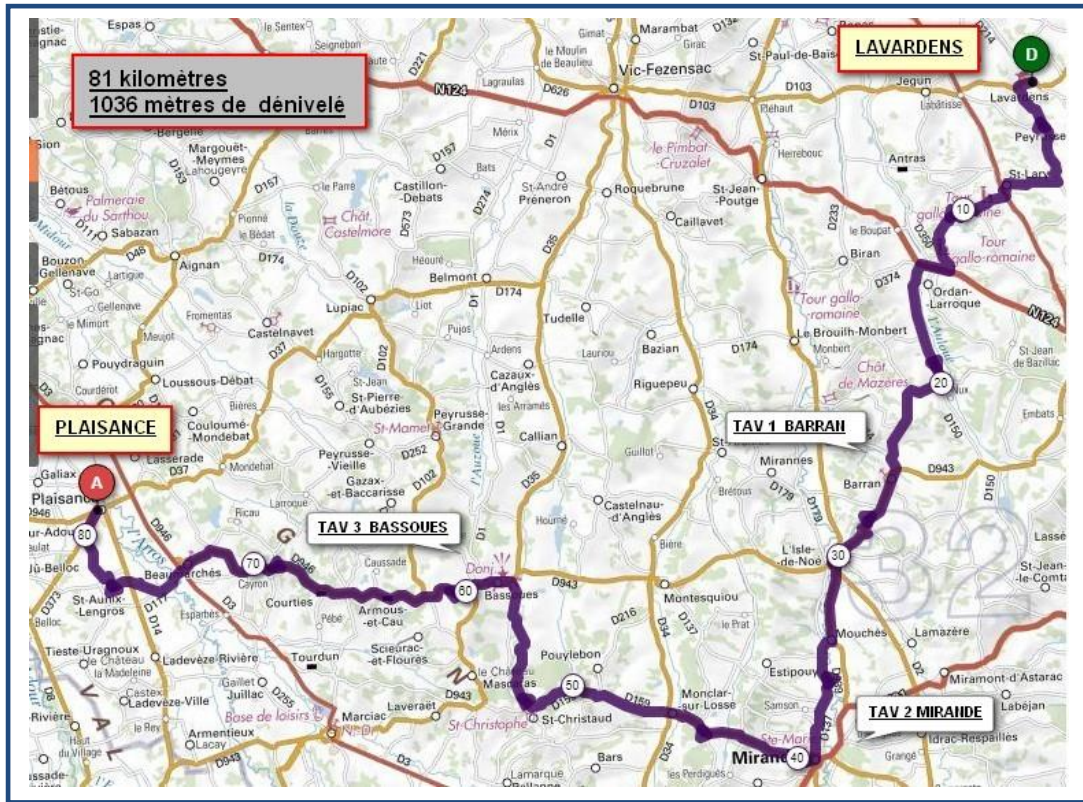
6. Les itinéraires des trois jours...

Il s'agit d'un **voyage itinérant en autonomie**. Cela signifie que chacun évolue à sa guise et à son rythme, libre même de personnaliser son parcours à partir de l'itinéraire proposé. Les seules prestations prévues par l'organisation concernent **l'hébergement des 1^{er} et 2^{ème} jours en demi-pension**. Il n'y a pas de ravitaillement sur les itinéraires ni de proposition de repas à midi, si ce n'est **le pique-nique à commander au moment de l'inscription**, qui sera fourni par les prestataires d'hébergement.

Et bien sûr ne sont prévus ni voiture assistance ni transport de bagages. On passe ainsi, une fois l'an, par la culture du cyclotourisme « sacochard »...

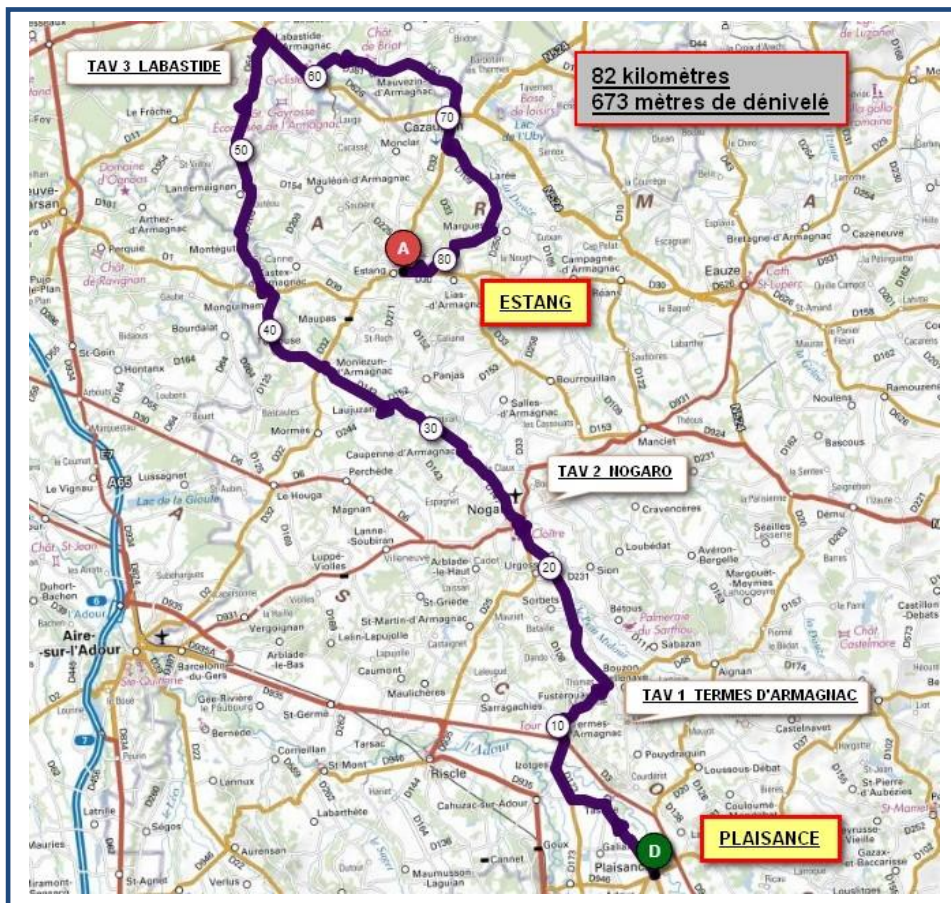
A. Itinéraire du 1^{er} jour : Lavardens- Plaisance-du-Gers (81 km)

8843844



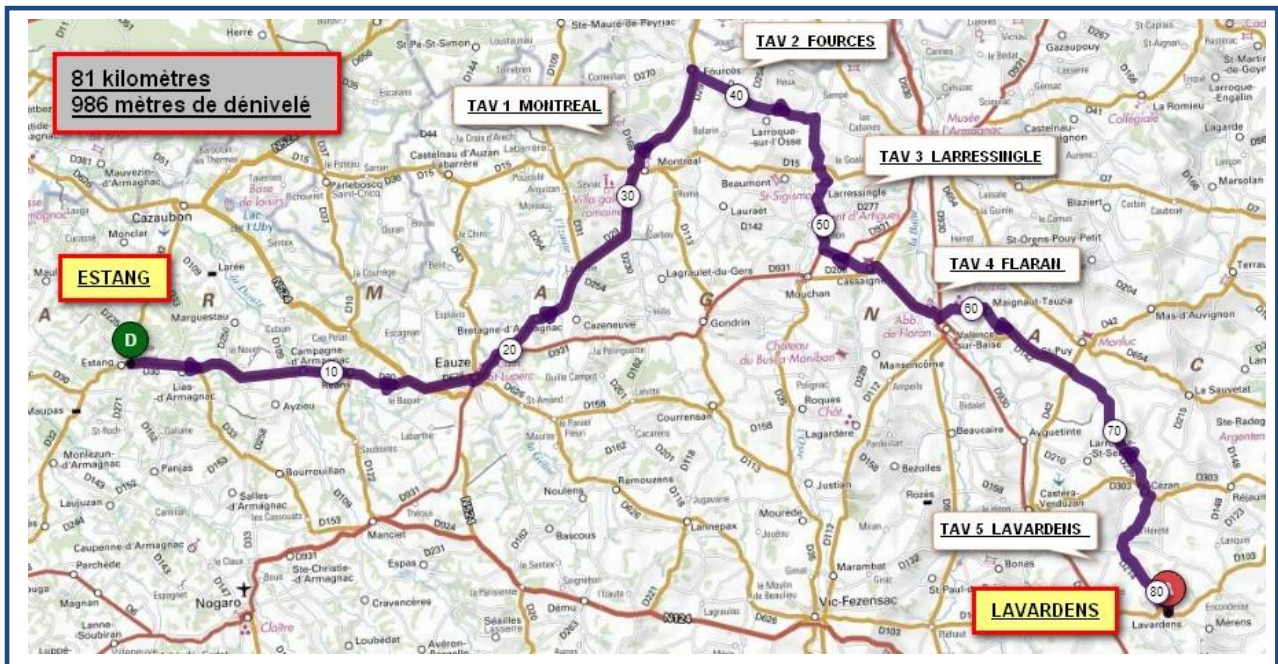
B. Itinéraire du 2^{ème} jour : Plaisance-du-Gers - Estang (82 km)

8844998



C. Itinéraire du 3^{ème} jour : Estang - Lavardens (81 km)

8845197



Si le cœur vous en dit et si vous choisissez donc de partager ces trois journées proposées par le Codep 31, nous aurons la joie de vous accueillir et nous vous souhaitons d'ores et déjà un bon et joyeux périple en terre de Gascogne, sur les routes vallonnées du Gers.

Et afin de vous faire adopter dans ce pays que vous visiterez, n'oubliez jamais le dicton local qui fait la force de ses habitants et les honore : **« Gascous, é fièrs dé l'èsté ! »**

Adishatz, brave mundo !

Gérard Sant,
Commission « Tourisme à vélo »
Codep 31 FFCT